

磐越自動車道  
長谷地区測量業務

参 考 図

令和 6年 6月

東日本高速道路株式会社 新潟支社  
新潟工事事務所

# 参考図 (1) A 部

至 福島

至 新潟

A=323m<sup>2</sup>

K. P177.0

STA. 631+37.046

K. P176.9

KA9-2 STA.

2.000%

0%

2.000%

4.000%

4.000%

磐越自動車道 長谷地区測量業務			
図面の種類	参考図 (1) A 部		
縮 尺	図示	図面番号	/
設計会社名			
施工会社名			
事務所名	東日本高速道路株式会社 新潟支社 新 潟 工 事 事 務 所		



参考図 (2)

B部

A=8641m<sup>2</sup>

至 新潟

至 福島

33.23

長谷川

磐越自動車道 長谷地区測量業務			
図面の種類	参考図(2) B部		
縮 尺	図示	図面番号	／
設計会社名			
施工会社名			
事務所名	東日本高速道路株式会社 新潟支社 新 潟 工 事 事 務 所		



# 参考図 (3)

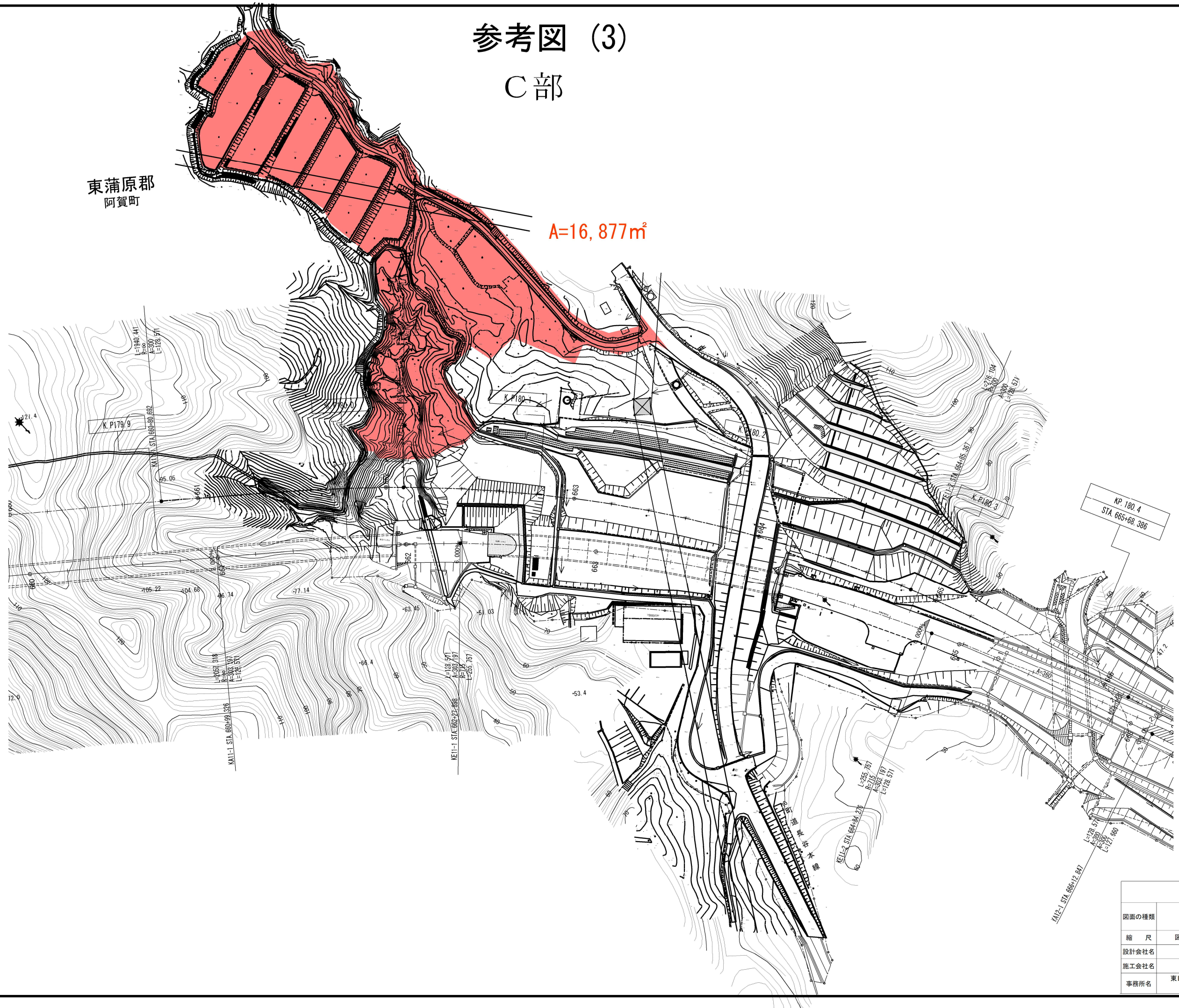
## C 部

東蒲原郡  
阿賀町

A=16,877m<sup>2</sup>

至 福島

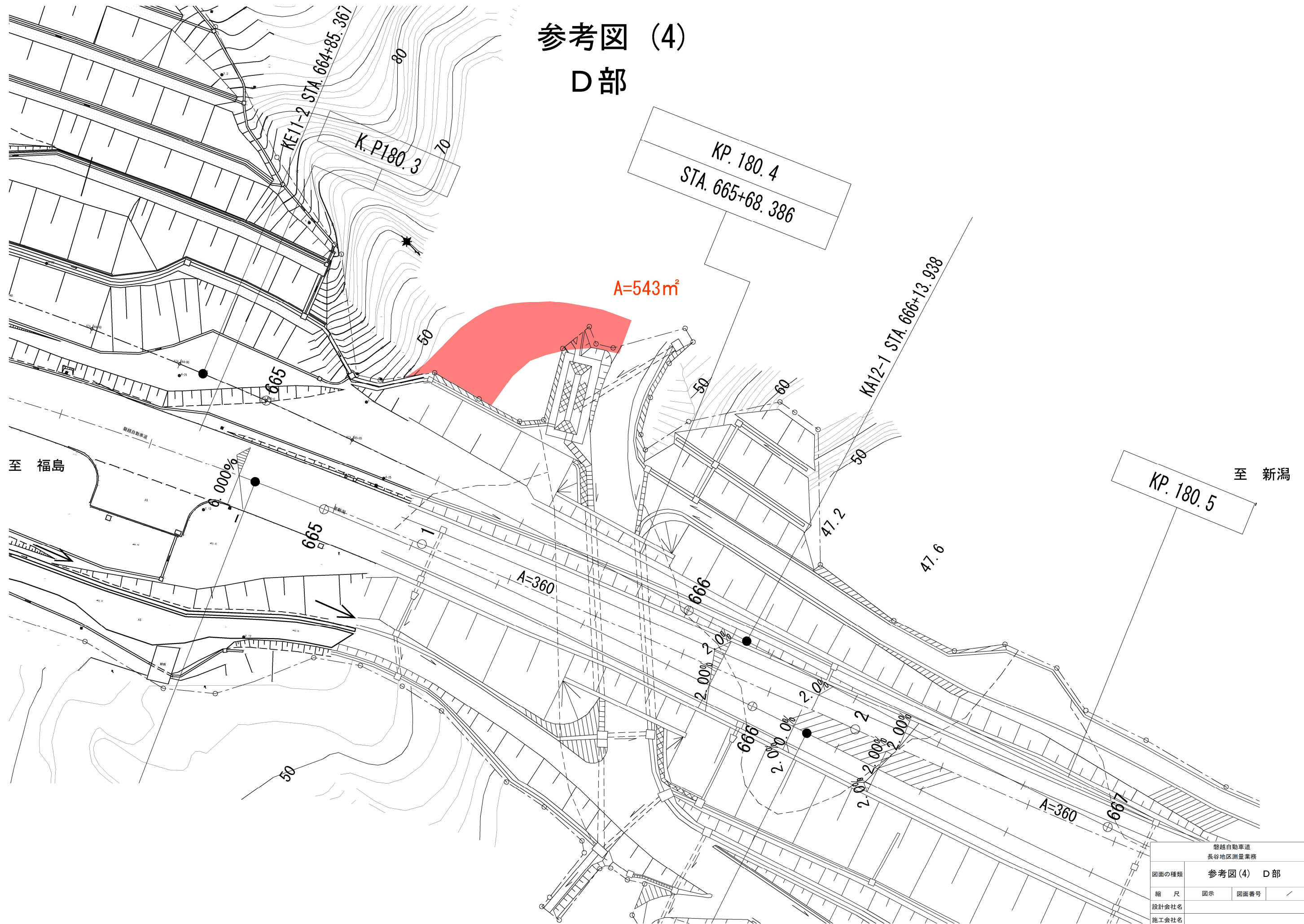
至 新潟



磐越自動車道 長谷地区測量業務			
図面の種類	参考図 (3) C 部		
縮 尺	図示	図面番号	／
設計会社名			
施工会社名			
事務所名	東日本高速道路株式会社 新潟支社 新 潟 工 事 事 務 所		



# 参考図 (4) D 部

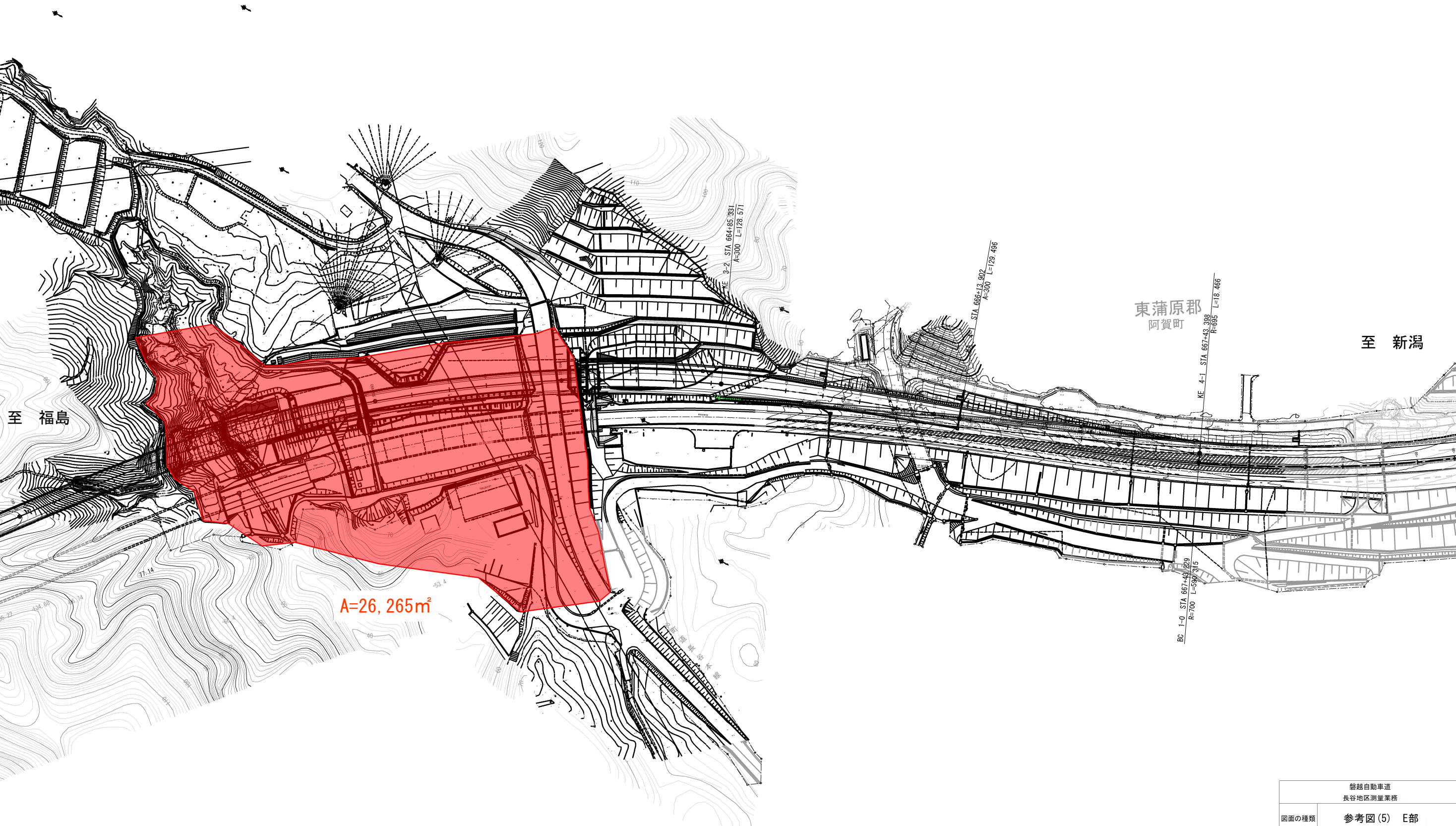


磐城自動車道 長谷地区測量業務			
図面の種類	参考図 (4) D 部		
縮 尺	図示	図面番号	／
設計会社名			
施工会社名			
事務所名	東日本高速道路株式会社 新潟支社 新潟工事事務所		



参考図 (5)

E 部



磐越自動車道 長谷地区測量業務			
図面の種類	参考図 (5) E部		
縮 尺	図示	図面番号	/
設計会社名			
施工会社名			
事務所名	東日本高速道路株式会社 新潟支社 新 潟 工 事 事 務 所		